

Sauvigny-les-Bois


La commune aux trois bourgs ; le Bourg, la Turlurette, Forges.
Titre son nom du Latin Saturnus.

Sauvigny les Chanoyes devienra Sauvigny les Bois en l'an II. La découverte de très nombreux outils en silex d'eau douce taillés atteste de la présence de l'homme dès le paléolithique.

En 802, l'évêque Saint-JEROME fonda une chapelle qui sera érigée en paroisse en 978. L'église actuelle, bâtie dans la première partie du XIIème siècle sera profondément remaniée au cours du XVIème siècle.

Sa cloche "STEPHANA" a été bénie en 1515.
En 1166, Guillaume IV fonda à FAYE le très important prieuré de l'Ordre de GRANDMONT (GRAMMONT). Les moines y habitent jusqu'en 1768.

A CHARBONNIERE sont en activité une forge et un haut fourneau.
En 1691, durant les guerres de Louis XIV, le ministre Louvois demanda "...que soient assemblées à IMPHY et CHARBONNIERES les ancres nécessaires pour le navire le "Fort Louis". La production annuelle était de 220 tonnes pour une période de fonctionnement de sept mois (de juillet à janvier). Le fourneau sera éteint en 1870.



Cloche et Maître-anvil

4 Circuit de Chabrulat

Départ : salle des fêtes
Distance : 16 Km
Balisage : jaune



Prendre la route du Lavoit puis la rue de la Cure, traverser la D.18, longer le restaurant et tourner à gauche avant l'étang.

Suivre le chemin sur un kilomètre environ, traverser le ruisseau et suivre l'allée forestière sur un kilomètre. Emprunter la route goudronnée plein Est sur 500 m.

Prendre un sentier à gauche dans une forêt de feuillus, descendre jusqu'au ruisseau de Magry, le traverser et continuer sur un chemin tracé entre deux prairies jusqu'au bois.

Prendre à gauche plein Ouest le chemin sur un kilomètre environ. Traverser la D.209, longer la ferme de Chassy et prendre à droite sur un kilomètre pour gagner le rond des 6 Allées.

Au rond-point, prendre à droite une belle allée forestière, traverser le bameau de Chabrulat, traverser la D. 978. Ouvrir et refermer la barrière, et passer à gauche d'une maison.

Suivre le chemin dans une forêt de feuillus sur 600 m environ. Prendre à gauche et longer la limite du champ de tir sur 300 m.

Prendre à gauche dans une grande allée forestière jusqu'au château d'eau. Traverser la D.978 et suivre la route goudronnée en prolongement.

Traverser la D.18, continuer la route, passer devant le château de Charbonnières et en haut de la côte, prendre le chemin à gauche qui ramène au point de départ de Sauvigny

5 La Grande Boucle Sauvignoise

Départ : salle des fêtes
Distance : 26 km
Balisage : jaune



Descendre la route du Lavoit, passer devant l'église, traverser la D.18, longer le restaurant et tourner à gauche avant l'étang.

Suivre le chemin sur un kilomètre environ, traverser le ruisseau et suivre l'allée forestière sur un kilomètre.

Emprunter la route goudronnée plein Est sur 500 m. Prendre un sentier à gauche dans une forêt de feuillus, descendre jusqu'au ruisseau de Magry, le traverser et continuer sur un chemin tracé entre deux prairies jusqu'au bois.

Prendre à gauche plein Ouest le chemin sur un kilomètre environ. Traverser la D.209, passer devant la ferme de Chassy et prendre à droite sur un kilomètre pour gagner le rond des 6 Allées.

Prendre à droite une belle allée forestière, traverser le bameau de Chabrulat, traverser la D.978. Passer à gauche d'une maison et suivre le chemin jusqu'à la ligne noire.

Prendre à droite sur 450 m puis prendre à gauche un chemin tortueux à travers le bois, à la lisière prendre à gauche jusqu'au château d'eau.

Traverser la D.18, passer devant le château de Charbonnière et en haut de la côte, prendre un chemin sur 200 m puis passer à droite direction la Vézère jusqu'à la R.N 81, traverser pour rejoindre le Bourdy puis la Loire.

Suivre à gauche le chemin de balage puis prendre à gauche un chemin encaissé sous le pont S.N.C.F jusqu'à la route de Marigny.

Remonter à droite jusqu'à la R.N 81, puis à gauche route de Laboratoire, à gauche rue Charles-Edouard Guillaume, puis à droite descendre la rue Pierre-CHEVENARD jusqu'à la RD 172.


Prendre à gauche cette départementale sur 500 mètres, prendre le chemin noir caillouteux jusqu'à Révillon. Emprunter le chemin de usages d'IMPHY jusqu'à la D.18.

Tourner à droite sur 50 m puis à gauche dans le bois jusqu'à une allée pierrée.

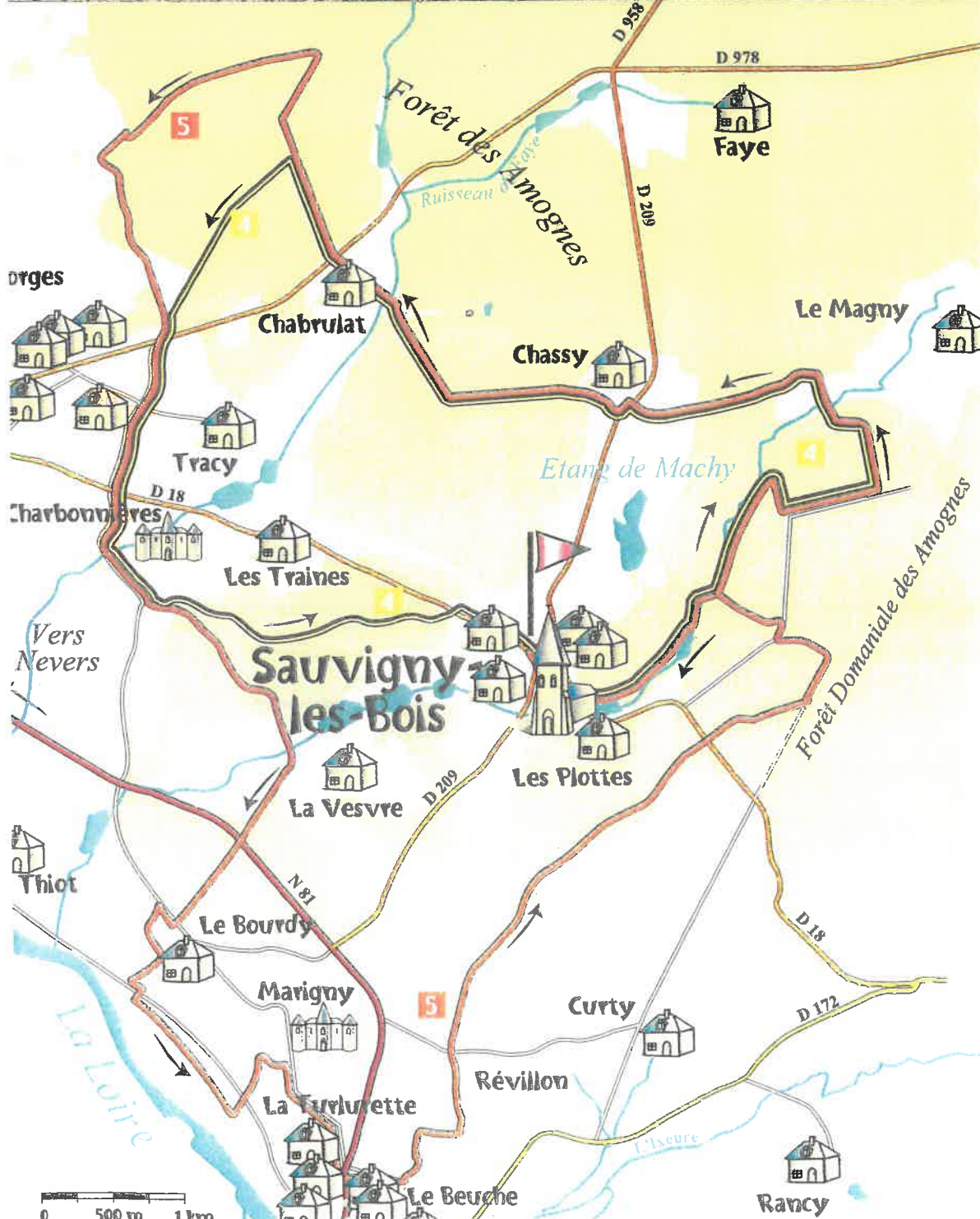
Rejoindre la route de Magry puis prendre à gauche un chemin traverser le ruisseau de l'Angelot, suivre à gauche le chemin le long de étangs, rue de la Cure, route du Lavoit.

Sauvigny les-Bois

4 Circuit de Chabrulat
5 La Grande Boucle Sauvignoise






Longueur : 16 ou 26 km



-  Point de départ du circuit
-  Circuit de Petites Randonnées (PR)
-  Route
-  Eglise
-  Château
-  Village et Hameau

SIGNALISATION DES SENTIERS
Le jalonnement des sentiers consiste en marques de peinture jaune et n° sur les rochers, les arbres, les murs ou les poteaux. Des flèches directionnelles complètent ce balisage à certains croisements.

-  Continuité du sentier
-  Changement de direction
-  Mauvaise direction

RECOMMANDATIONS
Respectez les hommes et la nature. Ne faites pas de feu, ne jetez pas de déchets, ne dégradez pas les cultures. Ne portez pas atteinte à la propriété privée. L'utilisation de ces itinéraires se fait sous la propre responsabilité des randonneurs.
Merci

